



OU-ZA-OSZP/2023/040406 <i>Obecný úrad Olešná</i>	
28 .08. 2023	
Číslo záznamu:	Číslo spisu: <i>OÚ-479/2023/003</i>
Prílohy:	Vybavuje:

UYHRAĐENÉ MIESTO V CHRÁNENEJ KRAJINNEJ OBLASTI KYSUCE

č. 1/2023 zo dňa 28. augusta 2023

Okresný úrad Žilina, odbor starostlivosti o životné prostredie, oddelenie ochrany prírody a vybraných zložiek životného prostredia kraja (ďalej len „okresný úrad v sídle kraja Žilina“), ako príslušný orgán štátnej správy starostlivosti o životné prostredie vo veciach ochrany prírody a krajiny podľa § 4 ods. (1) zákona č. 525/2003 Z. z. o štátnej správe starostlivosti o životné prostredie a o zmene a doplnení niektorých zákonov v znení neskorších predpisov, § 64 ods. (1) písm. c) zákona č. 543/2002 Z. z. o ochrane prírody a krajiny v znení neskorších predpisov (ďalej len „zákon OPaK“) i podľa § 67 písm. u) zákona, v zmysle § 13 ods. (3) písm. b) a podľa § 13 ods. (4) zákona OPaK, na základe žiadosti: Obec Olešná, Obecný úrad Olešná, Olešná č. 493, 023 52 Olešná (ďalej len „žiadateľ“) listom č. OcÚ-479/2023 zo dňa 19.07.2023, po prerokovaní so Štátnou ochranou prírody Slovenskej republiky, Správou Chránenej krajinskej oblasti Kysuce

zverejňuje

zoznam vyhradených miest na území Chránenej krajinskej oblasti Kysuce

na ktorých nie je podľa zákona OPaK zakázané jazdiť a stáť s motorovým vozidlom na pozemky za hranicami zastavaného územia obce a na ktorých sa podľa zákona OPaK nevyžaduje súhlas orgánu ochrany prírody na organizovanie verejných telovýchovných, športových a turistických podujatí, ako aj iných verejnosti prístupných spoločenských podujatí za hranicami zastavaného územia obce a použitie zariadenia spôsobujúceho svetelné a hlukové efekty, najmä reprodukovaniu hudbu mimo uzavretých stavieb a to konkrétne na parcelách KN-C č. 719/1-časť, 719/2, 719/2, 719/3, 773, 774/1, 774/2, 775, 719/1, 776- časť, 784/1-časť, 739, 785-časť, 786, 718/1-časť v k. ú. Burköv vrch, KN-C č. 6245/2, 6443, 6504, 6506, 6508, 6505/3 v k. ú. Staškov, KN-C č. 15187, 15189, 15270 v k. ú. Raková na ktorých platí 2. stupeň ochrany v zmysle zákona OPaK. Bližšia identifikácia činnosti v jednotlivých parcelách je definovaná v podmienkach uvedených nižšie.

Zoznam vyhradených miest na území Chránenej krajinskej oblasti Kysuce sa zverejňuje v súvislosti s realizáciou podujatí:

- a. Turistický pochod 2x ročne – na veľkonočnú nedeľu, v mesiaci október
- b. Spoločenské podujatia – sv. omše – na sviatok sv. Petra a Pavla 29.6. (nedeľu pred alebo po sviatku), prvá septembrová nedeľu
- c. Spoločenské podujatie „Ružencová pobožnosť“ – každú druhú nedeľu v mesiaci od marca do novembra

Vo vyhradených miestach sa pre jednotlivé činnosti (I, II, III) ustanovujú nasledovné podmienky zohľadňujúce záujmy OPaK:

I. Organizovať verejných telovýchovných, športových a turistických podujatí, ako aj iných verejnosti prístupných spoločenských podujatí za hranicami zastavaného územia obce (§ 13 ods. (2) písm. k) zákona OPaK):

1. Podujatia budú prebiehať v okolí kaplnky Klin na parcelách KN-C č. 719/1 – časť, 719/2, 713/3 v k. ú. Burkov vrch (mapa č.1).
2. Turistický pochod je vedený lesnou účelovou komunikáciou do osady Klin, odtiaľ lesným chodníkom a značenou turistickou trasou ku kaplnke (mapa č.7), konkrétne dotknuté parcely: KN-C č. 6245/2, 6505/3 v k. ú. Staškov a parcely KN-C č. 773, 774/1, 774/2, 776-časť, 784/1-časť, 739, 785-časť, 786, 718/1-časť, 719/1-časť v k. ú. Burkov vrch.
3. Podujatie začne najskôr dve hodiny po východe slnka a skončí najneskôr 2 hodiny pred západom slnka, účastníci opustia priestor kaplnky a účelovú lesnú komunikáciu najskôr 1 hodinu pred západom slnka.
4. Po ukončení podujatí odstrániť prípadné dočasné prenosné značenie trasy (smerovky, tabuľky a iné.).
5. Po ukončení podujatia organizátor bezodkladne odstráni odpad vzniknutý v priebehu a v súvislosti s akciou. Žiadateľ zabezpečí aby účastníci nakladali s odpadom v súlade s osobitnými predpismi.
6. Nezasahovať a nepoškodzovať predmety ochrany (biotopy 6230 - Kvetnaté vysokohorské a horské psicové porasty na silikátovom substráte, 7140 - Prechodné rašeliniská a trasoviská, 9110 - Kyslomilné bukové lesy, 91D0 - Brezové, borovicové a smrekové lesy na rašeliniskách) územia NATURA 2000 SKUEV 0671 Olešnianske rašeliniská, parcela CKN 719/1 – časť (parcela EKN 8696 – časť) (mapa č.2).
7. Žiadateľ poučí účastníkov o podmienkach konania jednotlivých podujatí.
8. Konkrétne termíny jednotlivých podujatí nahlási žiadateľ každoročne minimálne 14 dní vopred na Správu CHKO Kysuce (t. č. 041 433 56 06, chko.kysuce@sopsr.sk) a Okresný úrad Žilina, odbor starostlivosti o životné prostredie, oddelenie ochrany prírody a vybraných zložiek životného prostredia kraja (t. č. 041 733 5674, oszp.za@minv.sk).

II. Jazdiť a stáť s motorovým vozidlom na pozemky za hranicami zastavaného územia obce (§ 13 ods. 1 písm. a) zákona OPaK) v súvislosti s činnosťou uvedenou v bode I:

1. Vjazd a státie motorových vozidiel na pozemky za hranicami zastavaného územia obce pre organizátora a účastníkov je povolené v rámci svätých omší a ružencovej pobožnosti (bod b., c.). Čo sa týka turistického pochodu (bod a.) je povolený vjazd a státie motorovým vozidlom výhradne len pre organizátorov podujatia.
2. Vstup motorových vozidiel pre ŽŤP a organizátora podujatí bude umožnený zo štátnej cesty III/2026 z lokality k. ú. Staškov – Jelitov cez účelové lesné komunikácie na

- parcelách (mapa č. 3): KN-C č. 6245/2, 6443, 6504, 6506, 6508 v k. ú. Staškov, KN-C č. 15187, 15189, 15270 v k. ú. Raková, KN-C č. 773, 774/1, 774/2 – časť, 775, 719/1-časť.
3. Parkovanie pre ZŤP a organizátora podujatí (mapa č.6) – parcela KN-C č. 719/1 – časť, k. ú. Burkov vrch, maximálne 5 vozidiel (spevnená plocha na lesnej ceste pri kaplnke).
 4. Vstup motorových vozidiel pre ostatných účastníkov podujatí bude umožnený zo štátnej cesty III/2026 z lokality k. ú. Staškov – Jelitov cez účelové lesné komunikácie na parcelách (mapa č. 4): KN-C č. 6245/2, 6443, 6504, 6506 v k. ú. Staškov, KN-C č. 15187, 15189, 15270 v k. ú. Raková, KN-C č. 773, 774/1, 774/2 – časť, 775.
 5. Parkovanie pre účastníkov podujatí (mapa č. 5); parcela KN-C č. 6506-časť k. ú. Staškov, maximálne 30 vozidiel (spevnená plocha na lesnej ceste).
 6. Parkovať motorové vozidlá tak, aby nebolo blokována lesná účelová komunikácia pre užívateľov lesných pozemkov, záchranné zložky a pod.
 7. Na turistickom podujatí sa zúčastní najviac 35 motorových vozidiel účastníkov a 5 motorových vozidiel organizátora.
 8. Motorové vozidlá organizátora budú mať povolený vjazd ku kaplnke najskôr 3 dni pred plánovaným termínom podujatia, územie a účelovú komunikáciu opustia najskôr v čase súmraku/západu slnka.
 9. Nezasahovať a nepoškodzovať predmety ochrany (biotopy 6230 - Kvetnaté vysokohorské a horské psicové porasty na silikátovom substráte, 7140 - Prechodné rašeliniská a trasoviská, 9110 - Kyslomilné bukové lesy, 91D0 - Brezové, borovicové a smrekové lesy na rašeliniskách) územia NATURA 2000 SKUEV 0671 Olešnianske rašeliniská, parcela CKN 719/1 – časť (parcela EKN 8696 – časť) (mapa č. 2).
 10. Žiadateľ poučí všetkých účastníkov o podmienkach vjazdu a státia motorových vozidiel do chráneného územia. Tiež bude umiestnená informačnú tabuľka pred vjazdom do chráneného územia s informáciou kedy čo najneskôr musia opustiť motorové vozidlá chránené územie.

III. Na použitie zariadenia na reprodukovaniu hudby mimo uzavretých stavieb (§ 13 ods. 2 písm. n) zákona OPaK) v súvislosti s činnosťou uvedenou v bode I.:

1. Reprodukovaná hudba bude nastavená tak, aby bola počuteľná maximálne do vzdialenosti 300m od kaplnky Klin.
2. Použitie zariadenia na reprodukovaniu hudby mimo uzavretých stavieb je možné v rámci vyhradených miest iba pri príležitosti konania svätých omší a ružencovej pobožnosti (bod b, c).




Ostatné činnosti uvedené v rozsahu § 13 zákona OPaK budú naďalej v tomto vyhradenom úseku zakázanými činnosťami a bude sa na ne v odôvodnených prípadoch vzťahovať vydanie povolenia na výnimku alebo udelenie súhlasu od príslušného orgánu ochrany prírody. Toto zverejnenie vyhradených miest nenahrádza súhlas vlastníka, správcu, nájomcu pozemkov.


Opis vyhradeného miesta a mapové podklady:

Záujmové územie sa nachádza v CHKO Kysuce, kde platí druhý stupeň ochrany podľa zákona OPaK. V zmysle R-USES okresu Čadca je územie súčasťou nadregionálneho biocentra NRbC2. V území sa nachádza územie NATURA 2000 SKUEV 0671 Olešnianske rašeliniská, parcela CKN 719/1 – časť (parcela EKN 8696 – časť). Územie predstavuje habitat veľkých šeliem vlka dravého (*Canis lupus*), medveďa hnedého (*Ursus arctos*) a rysa ostrovida (*Felis lynx*).

Mapa č.1: Priestor pri kaplnke, kde budú prebiehať podulatia



-  Plocha pre konanie podujatí
-  Štátna hranica
-  Hranica parciel CKN, k. ú. Burkov vrch



Tematické spracovanie
© ŠOP SR, S'CHKO Kysuce, 2.8.2023

Mapa č.2: Územie NATURA SKUEV 0671 Olešnianske rašeliniská

1:2 000

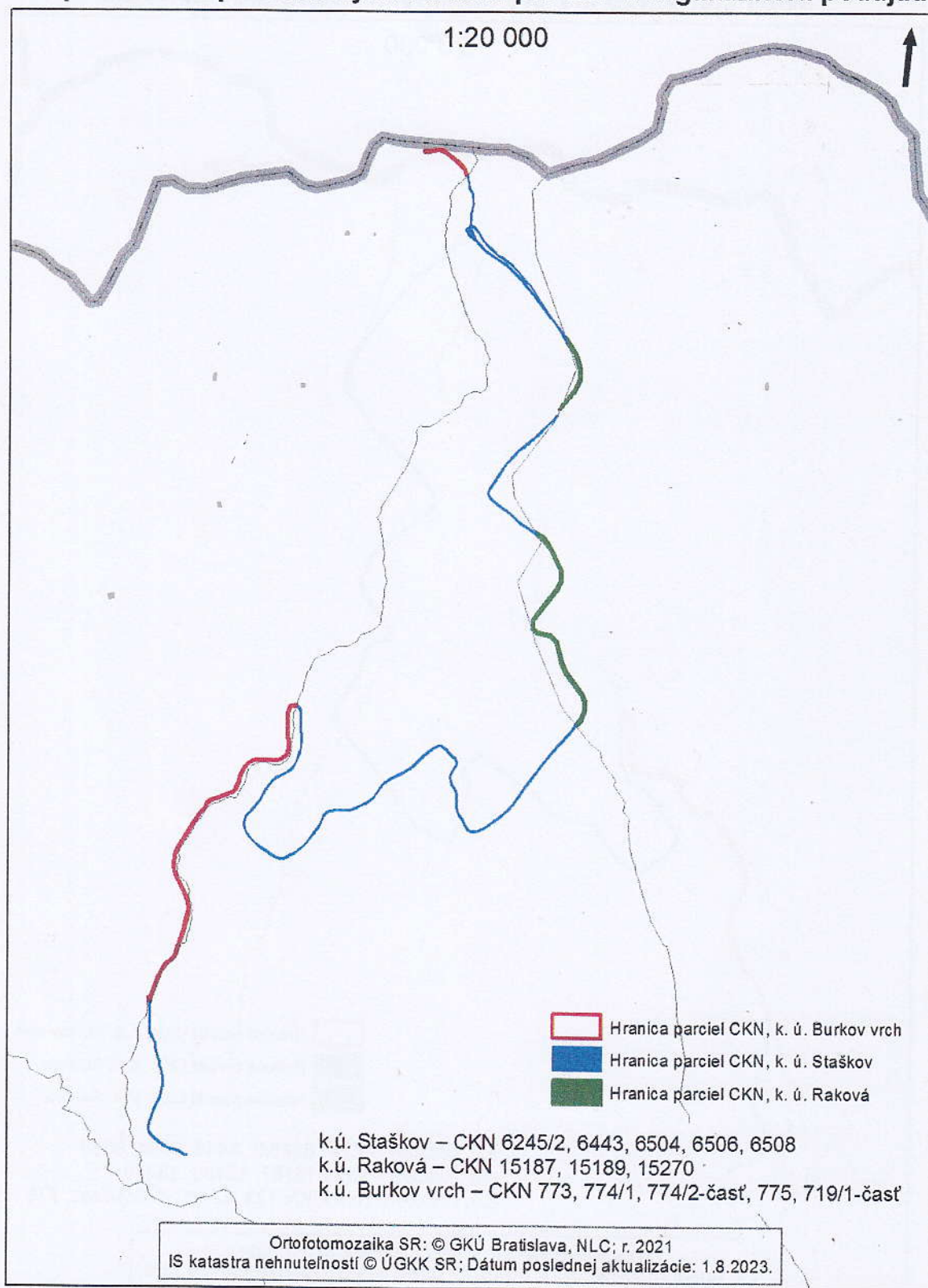


- Štátna hranica
- Hranica parciel CKN, k. ú. Burkov vrch

0 20 40 m

Tematické spracovanie
© ŠOP SR, S CHKO Kysuce, 2.8.2023

Mapa č.3: Vstup motorových vozidiel pre ŽŤP a organizátora podujatí



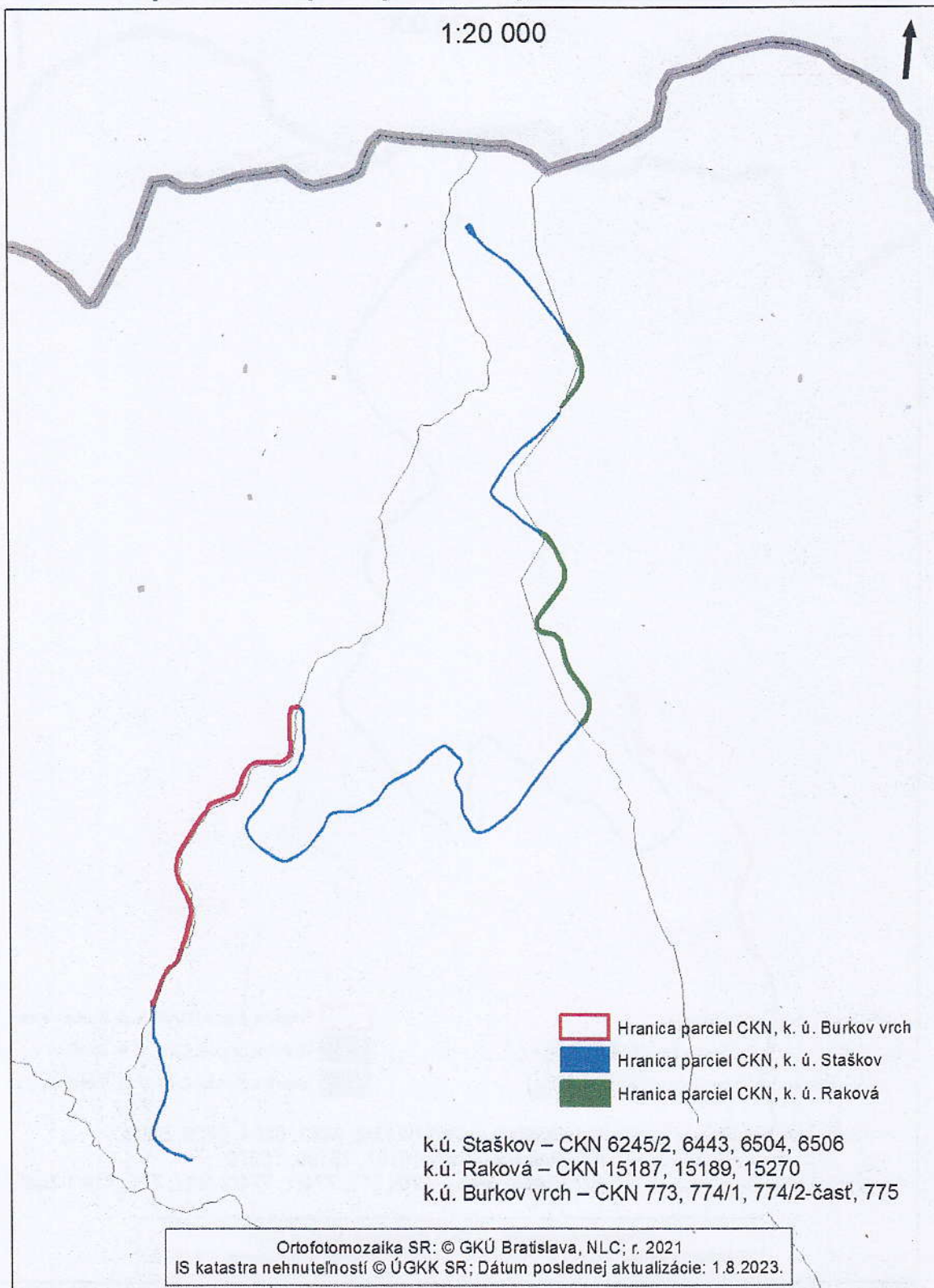
Štátna hranica
Hranica katastrálneho územia

0 200 400 m

Tematické spracovanie
© ŠOP SR, S CHKO Kysuce, 2.8.2023

Mapa č.4: Vstup MV pre ostatných účastníkov podujatí

1:20 000




Štátna hranica
Hranica katastrálneho územia

0 200 400 m

Tematické spracovanie
© ŠOP SR, S CHKO Kysuce, 2.8.2023

Mapa č.5: Parkovanie pre účastníkov podujatí



 Plocha pre parkovanie


 Hranica parciel CKN, k. ú. Staškov


0 5 10 m

Tematické spracovanie
© ŠOP SR, S CHKO Kysuce, 2.8.2023

Mapa č.6: Parkovanie pre ZŤP a organizátora podujatí



 Plocha pre parkovanie ZŤP a organizátora

 Hranica parciel ČKN, k. ú. Burkov vrch



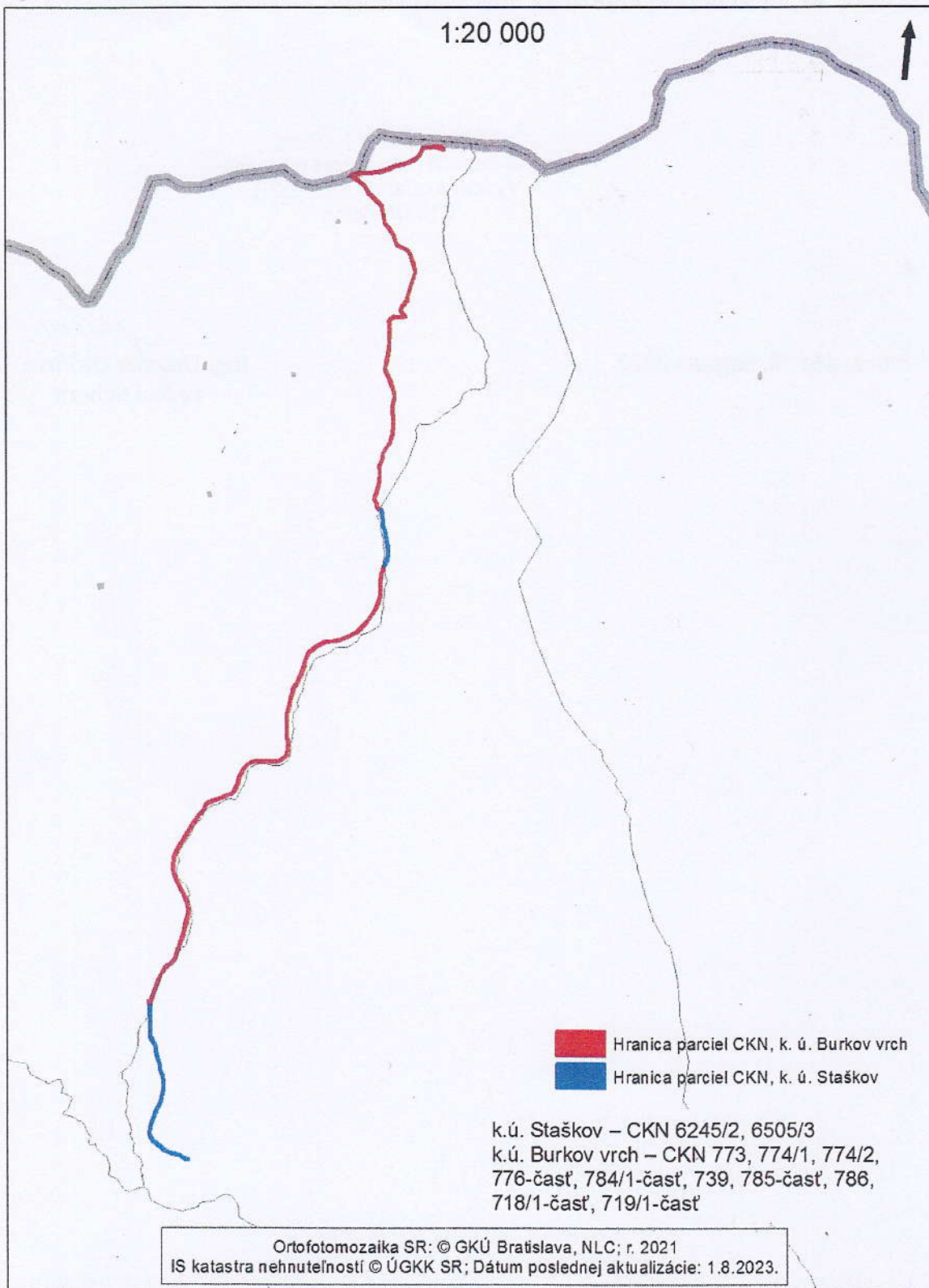
Štátna hranica

0 5 10m

Tematické spracovanie
© ŠOP SR,
S CHKO Kysuce, 2.8.2023

Mapa č.7: Trasa turistického pochodu



1:20 000



- Hranica parciel CKN, k. ú. Burkov vrch
- Hranica parciel CKN, k. ú. Staškov

k.ú. Staškov – CKN 6245/2, 6505/3
k.ú. Burkov vrch – CKN 773, 774/1, 774/2,
776-časť, 784/1-časť, 739, 785-časť, 786,
718/1-časť, 719/1-časť

Ortofotomozaika SR: © GKÚ Bratislava, NLC; r. 2021
IS katastra nehnuteľností © ÚGKK SR; Dátum poslednej aktualizácie: 1.8.2023.

-  Štátna hranica
-  Hranica katastrálneho územia

0 200 400 m

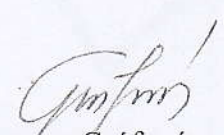
Tematické spracovanie
© ŠOP SR, S CHKO Kysuce, 2.8.2023

ZAČIATOK PLATNOSTI vyhradenia: 01. septembra 2023

KONIEC PLATNOSTI vyhradenia: Bez obmedzenia

Okresný úrad Žilina
odbor starostlivosti o životné prostredie -
Vysokoškolákov 8556/33B
010 08 Žilina
-1-

V Žiline, dňa 28. augusta 2023


Ing. Dagmar Grófová
vedúci odboru