LEGENDA

	STAV	NÁVRH
HRANICA ŠTÁTU		
HRANICA OKRESU		
HRANICA KATASTRÁLNEHO ÚZEMIA		
HRANICA ZASTAVANÉHO ÚZEMIA OBCE VYMEDZENÁ K 1.1.1990		
HRANICA NAVRHOVANEJ ZASTAVANOSTI ÚZEMIA PODĽA §139 STAVEBNÉHO ZÁKONA		
OCHRANNÉ PÁSMO ELEKTRICKÉHO VEDENIA		
OCHRANNÉ PÁSMO CESTY		
OCHRANNÉ PÁSMO LESA		
PARCELÁCIA KATASTRA C	397	
ŽELEZNIČNÁ TRAŤ		
CESTY III.TRIEDY (MIESTNA ZBERNÁ KATEGÓRIE B3)		
MIESTNE KOMUNIKÁCIE (KATEGÓRIA C3)		
KATEGÓRIA CESTY	MO 7,5/30	MO 7,5/30
HLAVNÉ PEŠIE ŤAHY		
POĽNÁ A LESNÁ CESTA		
ZASTÁVKA SAD	ZAD	nZAD
IZOCHRÓNY PEŠEJ DOSTUPNOSTI K ZASTÁVKAM AUTOBUSOVEJ DOPRAVY		
ZNAČENÉ TURISTICKÉ CHODNÍKY		
ZNAČENÉ CYKLOTRASY		
PARKOVISKO	P	P
IZOCHRÓNA DOSAHU SIRÉNY CO		
POPIS OBJEKTOV V ÚZEMÍ	1	
REGULATÍV VYMEDZENÉHO ÚZEMIA	BRD	BRD
FUNKČNÉ VYUŽITIE ÚZEMIA		
OBYTNÉ ÚZEMIA PRE BÝVANIE V RODINNÝCH DOMOCH	BRD	BRD
OBYTNÉ ÚZEMIA PRE BÝVANIE V MÁLOPODLAŽNÝCH BYTOVÝCH DOMOCH	BBD	BBD
OBČIANSKA VYBAVENOSŤ SOCIÁLNA (OCÚ, ZŠ, MŠ, JASLE, FARSKÝ ÚRAD)	OVS	OVS
OBČIANSKA VYBAVENOSŤ KOMERČNÁ	OVK	OVK
ZMIEŠANÉ ÚZEMIA BÝVANIA A VYBAVENOSTI		BOV
SAKRÁLNE STAVBY	SS	
REKREAČNÉ ÚZEMIA VO VOĽNEJ KRAJINE		RU
CHATY A ÚZEMIA CHATOVEJ REKREÁCIE	RCH	RCH
ZMIEŠANÉ ÚZEMIA BÝVANIA A REKREÁCIE		BR
ŠPORTOVISKÁ A IHRISKÁ	ŠI	
VÝROBNÉ AREÁLY A SKLADOVACIE OBJEKTY	SO	
ÚZEMIA TECHNICKÉHO VYBAVENIA		T
VODNÉ PLOCHY A TOKY	WT	
ZÁHRADY	Z	
LÚKY A PASIENKY	PL	
LES	L	
NELESNÁ STROMOVÁ A KROVINNÁ ZELEŇ	ZN	
ORNÁ PÔDA	PO	
CINTORÍN	XC	KC

PRVKY OCHRANY KRAJINY A ÚSES	STAV	NÁVRH
SKUEV NATURA 2000		
NADREGIONÁLNE BIOCENTRUM BURKOV VRCH		
CHKO KYSUCE		
ÚZEMIE EURÓPSKEHO VÝZNAMU SKUEV 0657 MALÝ POLOM		
SKUEV 0671 OLEŠNIANSKE RAŠELINISKÁ		
BIOKORIDOR HYDRICKÝ REGIONÁLNY VÝZNAM KYSUCA		
SVAHOVÉ DEFORMÁCIE - STABILIZOVANÉ		
SVAHOVÉ DEFORMÁCIE - POTENCIÁLNE		
GENOFONDOVÁ LOKALITA S ČÍSELNÝM OZNAČENÍM	219	
GEOFONDOVÁ LOKALITA- ZOOLOGICKÁ		
OCHRANA VODNÝCH ZDROJOV		
HRANICA CHRÁNENEJ VODOHOSPODÁRSKEJ OBLASTI		
ZÁPLAVOVÉ OBLASTI 100R. VODY		
ZÁPLAVOVÉ OBLASTI 1000R. VODY		
PRVKY TECHNICKEJ INFRAŠTRUKTÚRY		
STL PLYNOVOD		
PRÍVODNÉ VODOVODNÉ POTRUBIE		
ROZVODNÉ VODOVODNÉ POTRUBIE		
VODOJEM		
KANALIZÁCIA		
ČERPACIA STANICA ODPADOVÝCH VÔD	ČSOV	ČSOV
PREČERPÁVACIA STANICA	ČS	
VZDUŠNÉ VEDENIE EL.ENERGIE VVN 110 kV	110	110
VZDUŠNÉ VEDENIE EL.ENERGIE VN 22 kV		
VZDUŠNÉ VEDENIE EL.ENERGIE VN 22 kV NA ZRUŠENIE/PREKLÁDKU		
KÁBLOVÉ VEDENIE		
TRANSFORMÁTOR	TS	nTS

POPIS OBJEKTOV V ÚZEMÍ:

1. ZÁKLADNÁ ŠKOLA S MŠ
2. COOP JEDNOTA POTRAVINY
3. OBECNÝ ÚRAD
4. MATERSKÁ ŠKOLA
5. KULTÚRNY DOM OLEŠNÁ
6. KOSTOL SV. TADEÁŠA
7. KAPLNKA BLAHOSLAVENEJ PANNY MÁRIE USTAVIČNEJ POMOCI
8. IHRISKO
9. FUTBALOVÝ ŠTADIÓN
10. POŠTA OLEŠNÁ PRI ČADCI
11. DELTA sro
12. POTRAVINY ČESPOL sro, POHOSTINSTVO ČESPOL
13. TIMEA sro
14. KOVADLINA UMELECKÉ KOVÁČSTVO
15. B&B AUTO sro
16. STAVCOM SK sro
17. STAVON OLEŠNÁ sro
18. SASBAU STAVEBNÉ PRÁCE
19. POHOSTINSTVO HNÍDKOVÁ
20. P. B. SAN
21. KOVOVÝROBA MD
22. PEVAZ STAV
23. DOM SMÚTKU

KLAD LISTOV. M 1:50 000
poznámka: mapový podklad zdroj GKÚ Bratislava, 2021

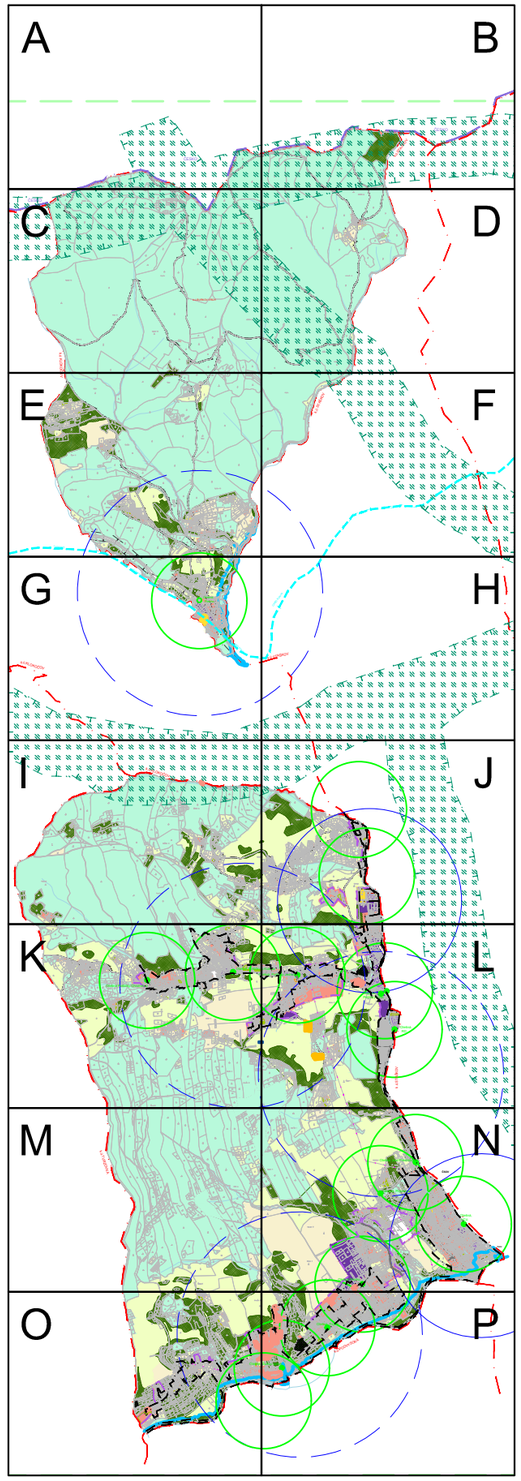

ÚZEMNÝ PLÁN OBCE OLEŠNÁ - NÁVRH PO PREROKOVANÍ

NÁZOV VÝKRESU: KOMPLEXNÝ VÝKRES PRIESTOROVÉHO USPORIADANIA A FUNKČNÉHO VYUŽÍVANIA ÚZEMIA S VYZNAČENOU ZÁVÄZNOU ČASŤOU RIEŠENIA A VPS

OBSTARÁVATEĽ: OBEC OLEŠNÁ, (STAROSTA OBCE: ING. ANTON DOČÁR)

CEZ ODBORNE SPÔSOBILÚ OSOBU: ING. ARCH. BEÁTA MIKUŠOVÁ (OSVEDČENIE ODBORNEJ SPÔSOBILOSTI, REGISTRAČNÉ ČÍSLO 418)

ZODPOVEDNÝ RIEŠITEĽ: ING. ARCH. MARTIN PAVLÍK, autorizovaný architekt SKA 1721 SPRACOVATEĽ: aplus.sk, s.r.o., Medvedzie Sídlisko 153/36, 027 44 Tvrdošín, web: www.aplus.sk

SPRACOVATEĽSKÝ KOLEKTÍV: Urbanizmus, technická infraštruktúra: Ing. arch. Martin PAVLÍK, Ing. arch. Slavomíra Madudová, Doprava: Ing. Iveta Kolenčíková, Životné prostredie: Ing. Zuzana PAVLÍKOVÁ

MIERKA 1:5 000

SEVER

DÁTUM 05.2023

ČÍSLO VÝKRESU 3

A



B

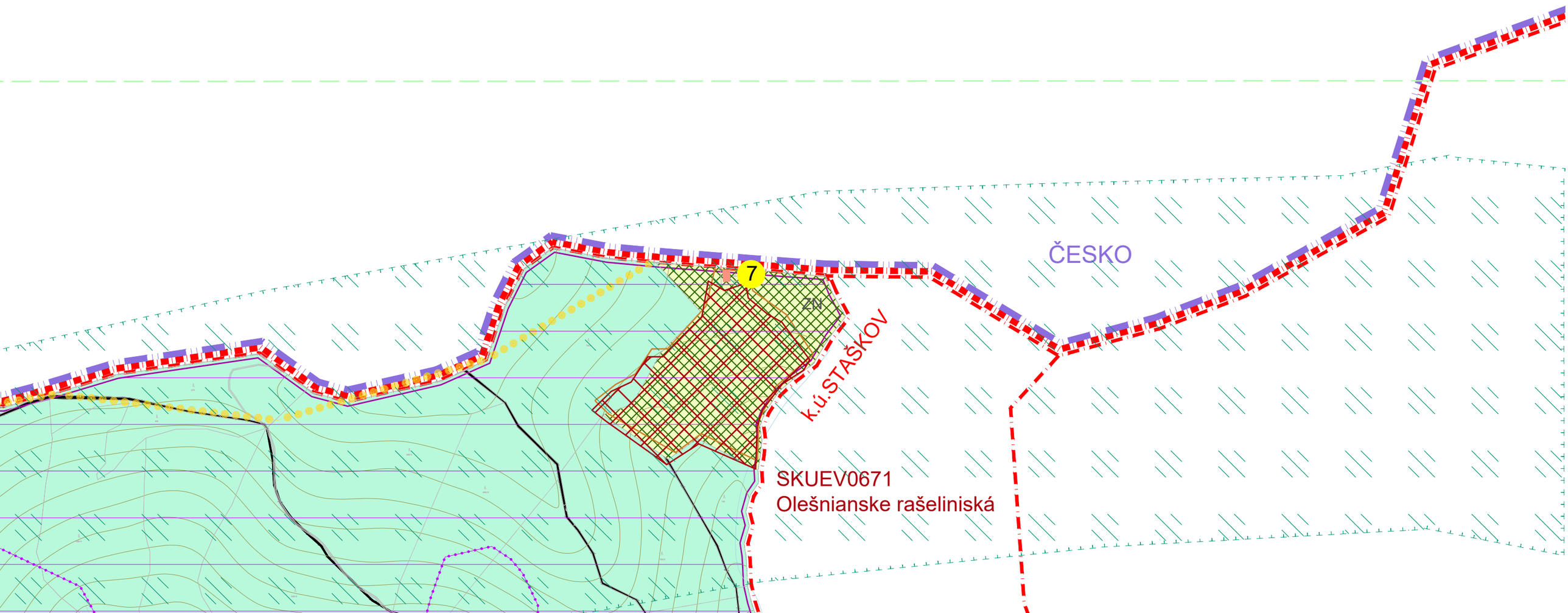

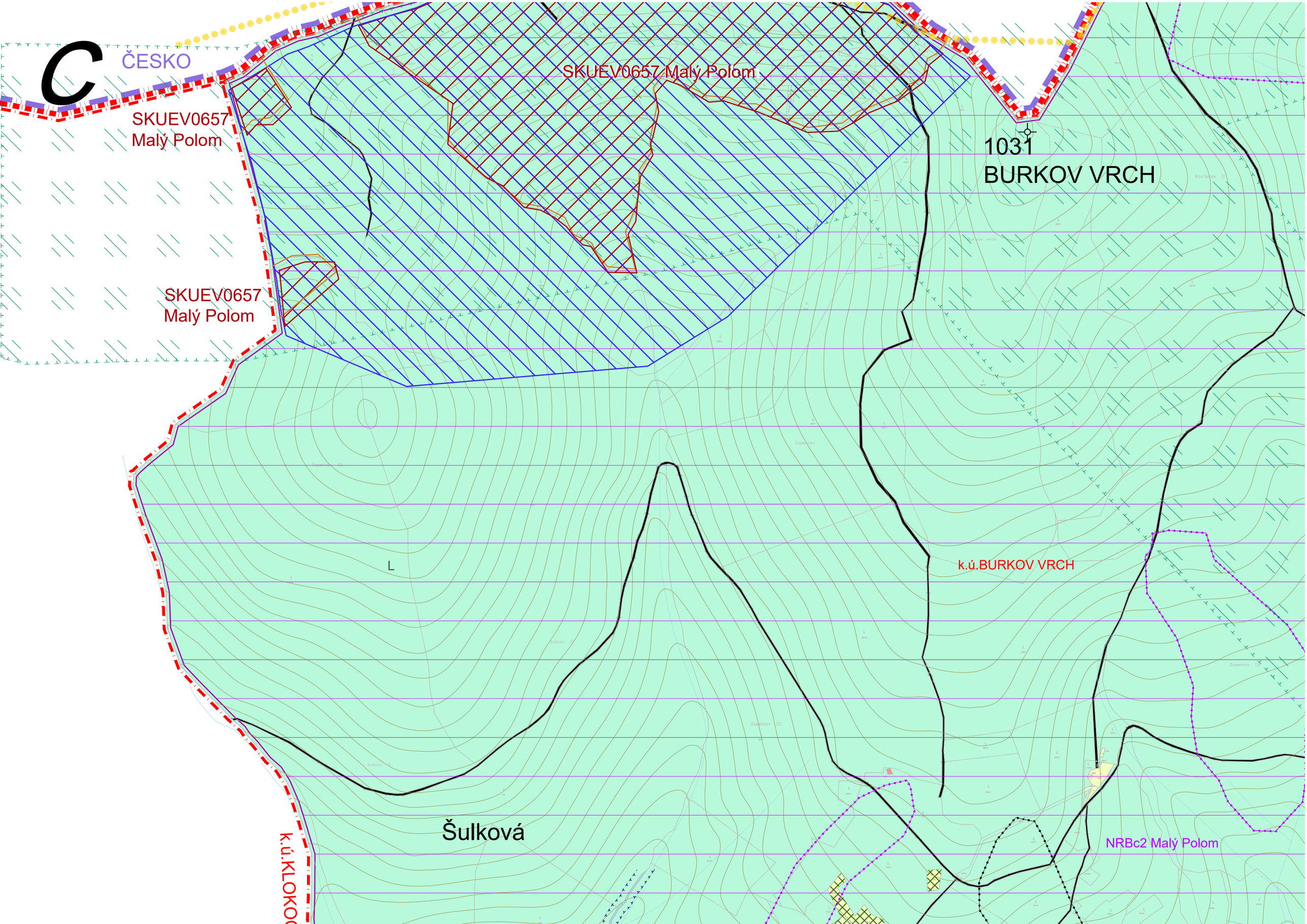
C
ČESKO
SKUEV0657 Malý Polom
SKUEV0657
Malý Polom
SKUEV0657
Malý Polom
1031
BURKOV VRCH
L
k.ú.BURKOV VRCH
Šulková
k.ú.KLOKOČ
NRBc2 Malý Polom

D

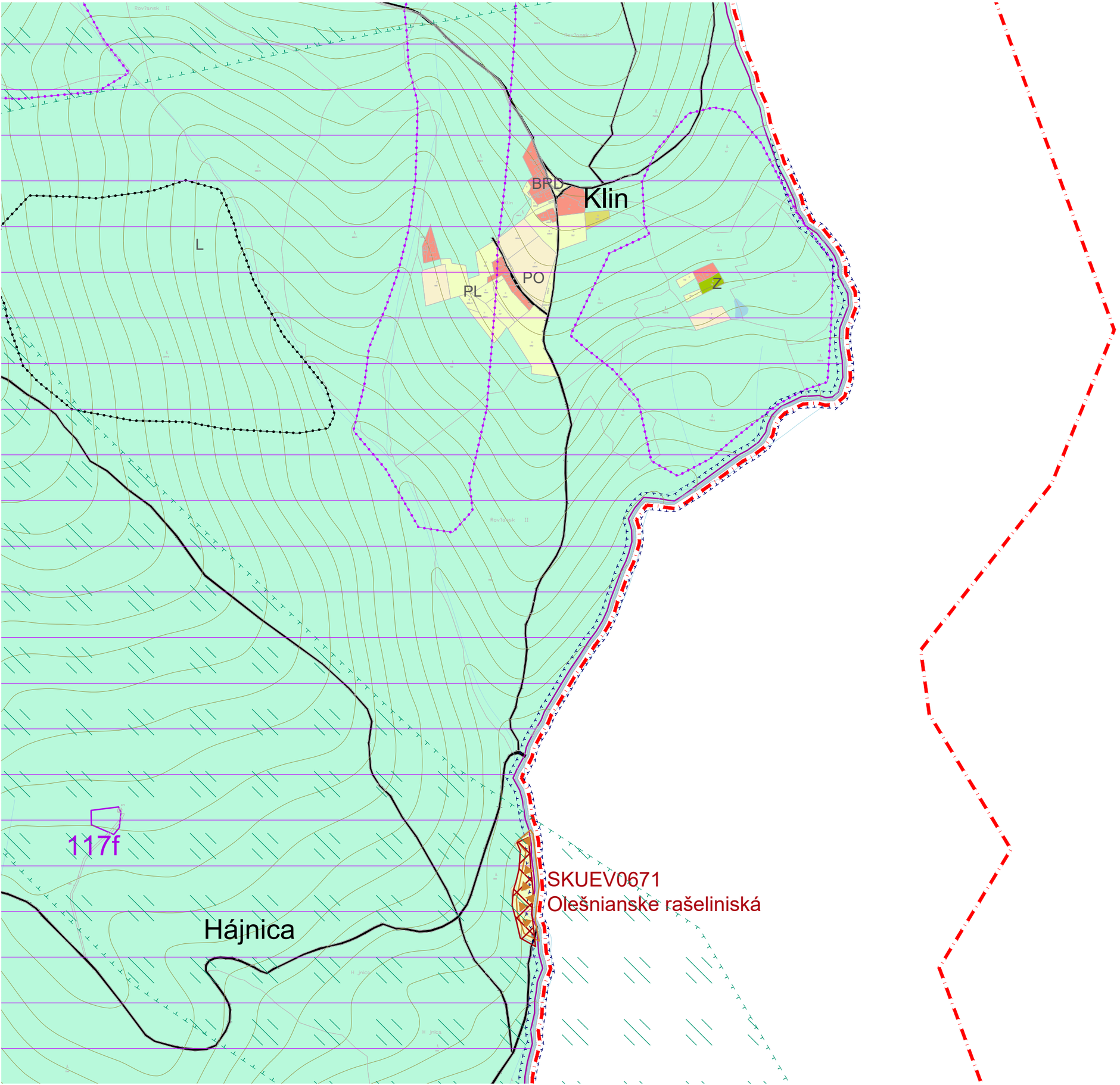
BPD
Klin
L
PO
PL
Z
117f
SKUEV0671
Olešnianske rašeliniská
Hájnica

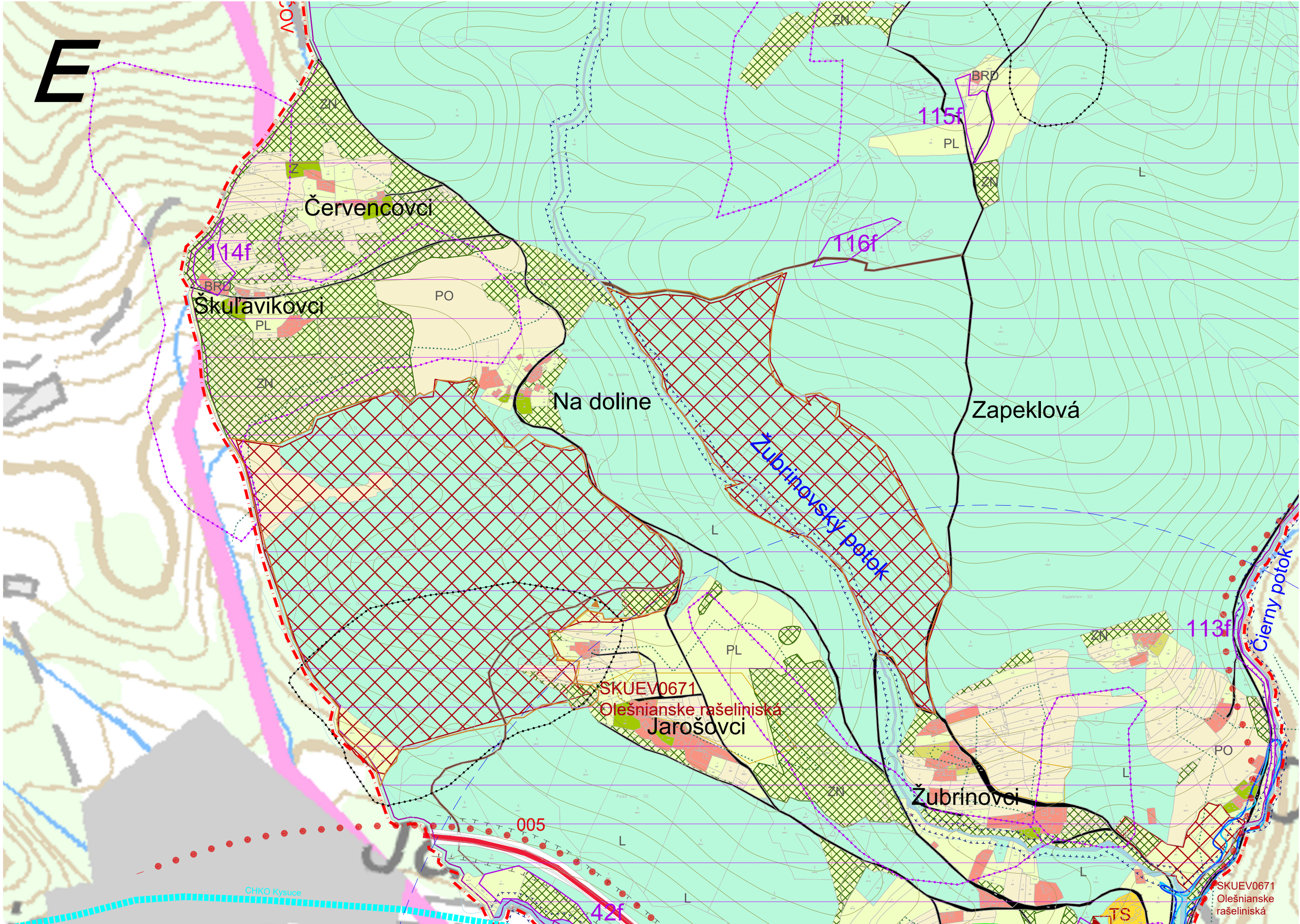
E
ZN
Z
Červencovci
114f
BRD
Škuľavikovci
PL
PO
ZN
Na doline
115f
BRD
PL
ZN
L
116f
Zapeklová
Žubrinovsky potok
L
PL
SKUEV0671
Olešnianske rašeliniská
Jarošovci
ZN
Žubrinovci
L
005
L
L
42f
CHKO Kysuce
113f
Čierny potok
ZN
PO
L
L
SKUEV0671
Olešnianske
rašeliniská
TS

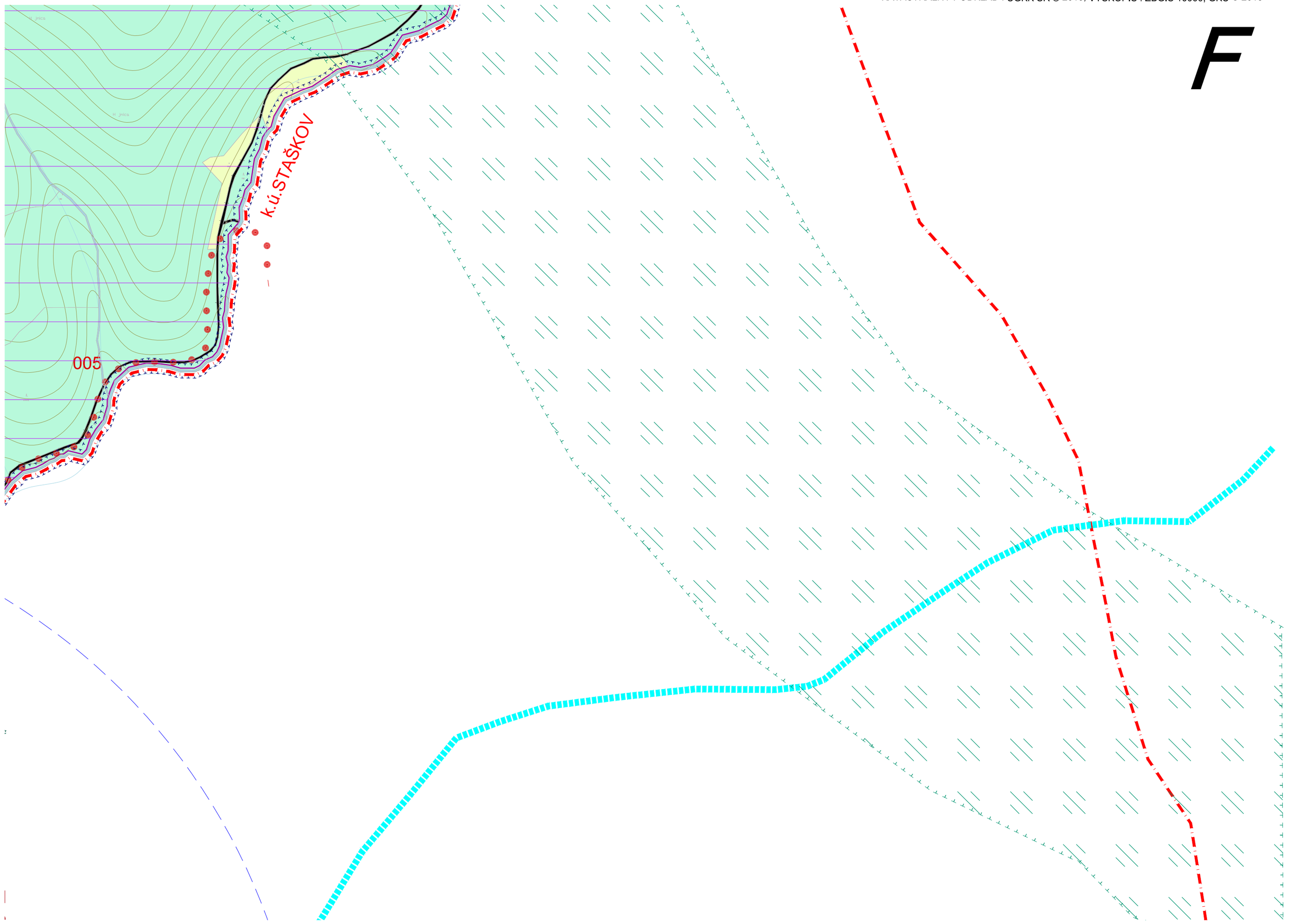
F
k.ú.STAŠKOV
005

G

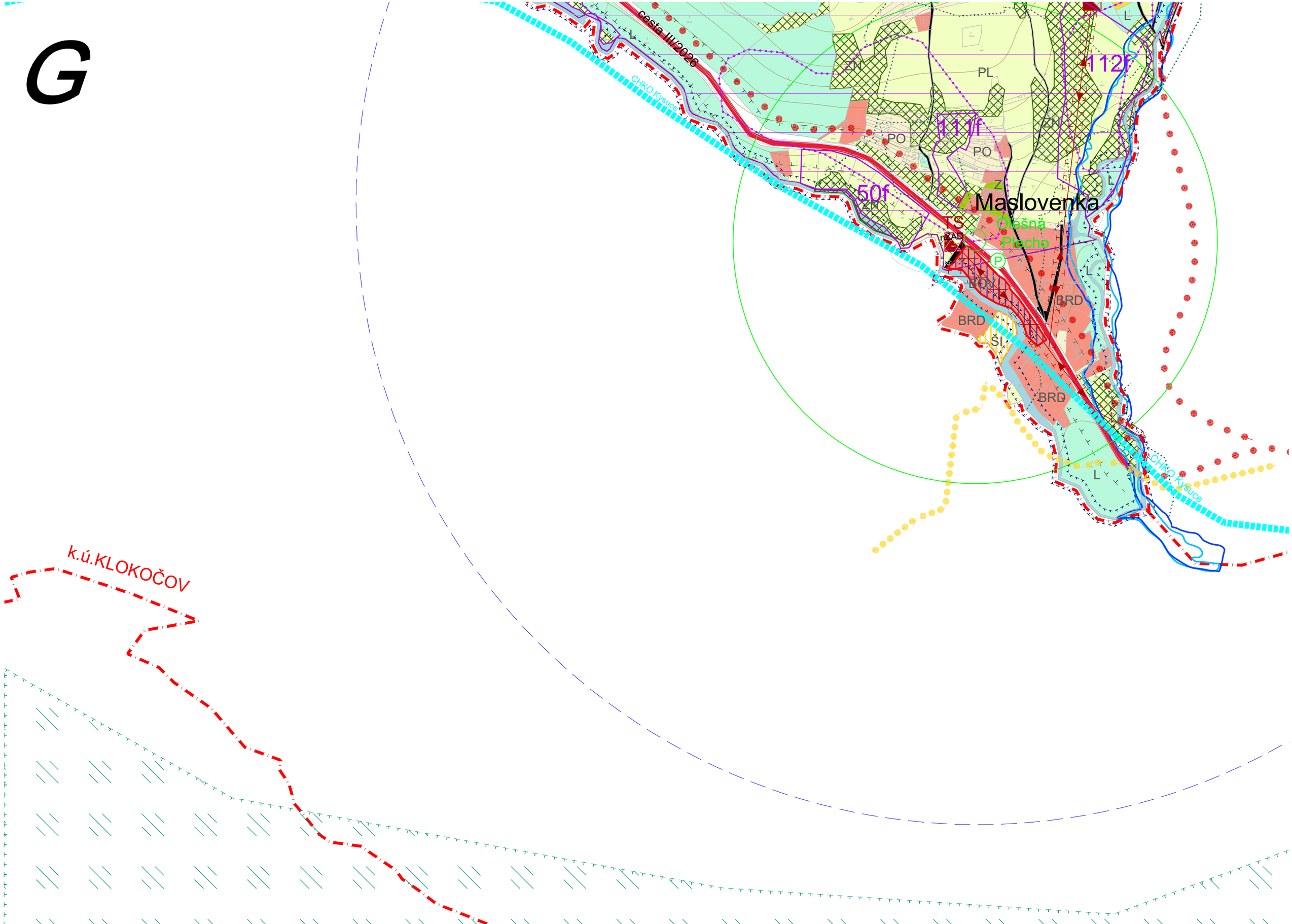
cesta III/2026
CHKO Kysuce
ZN
PL
112f
111f
PO
50f
Z
Maslovenka
Olešná
Plecho
TS
nZAD
P
BD
BRD
ŠI
L
k.ú.KLOKOČOV


H
CHKO Kysuce
k.ú.STAŠKOV
cesta III/2026

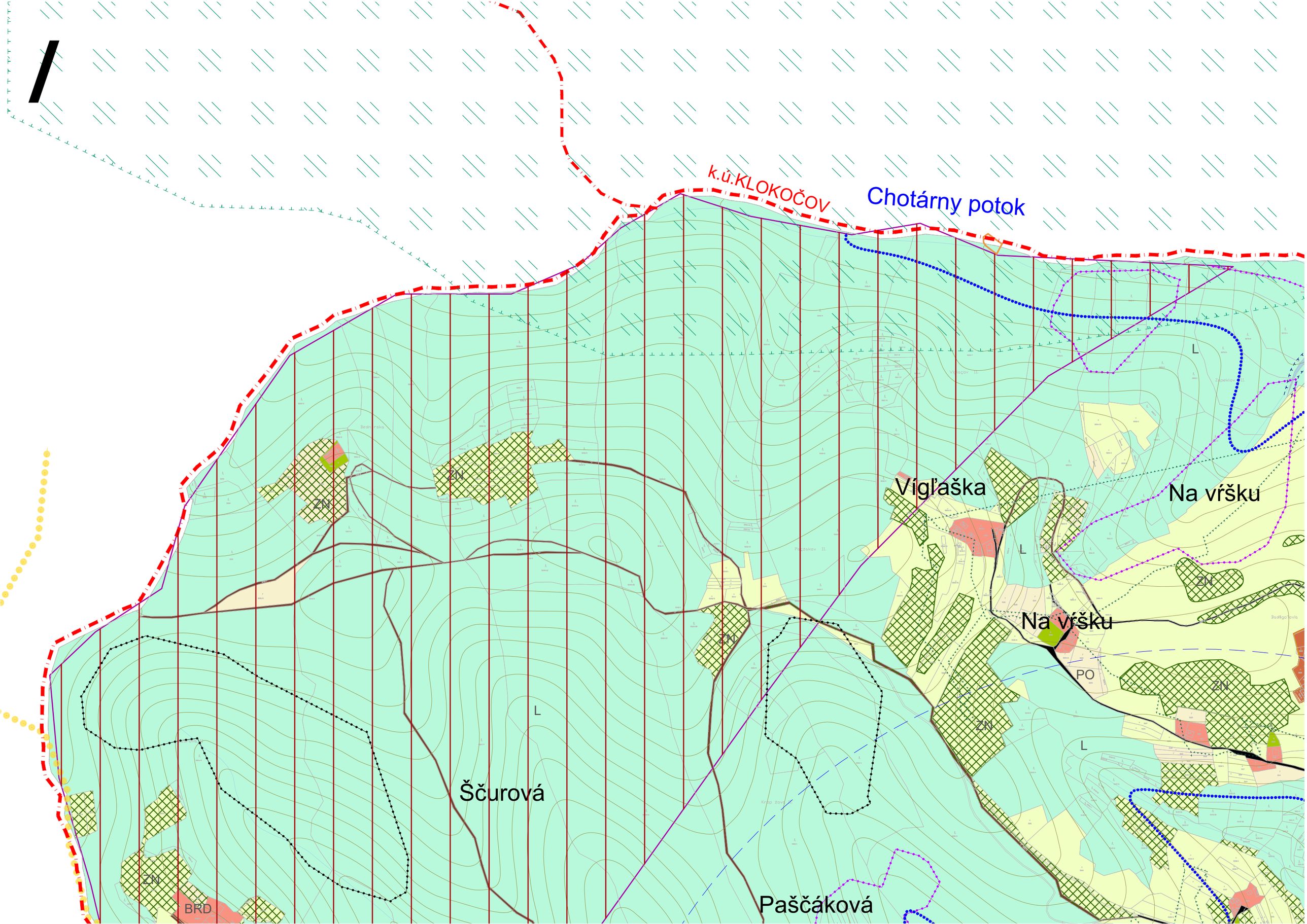
k.ú.KLOKOČOV
Chotárny potok
Vígľaška
Na vŕšku
Na vŕšku
Ščurová
Paščáková
ZN
ZN
ZN
ZN
ZN
ZN
ZN
L
L
L
L
PO
BRD

J

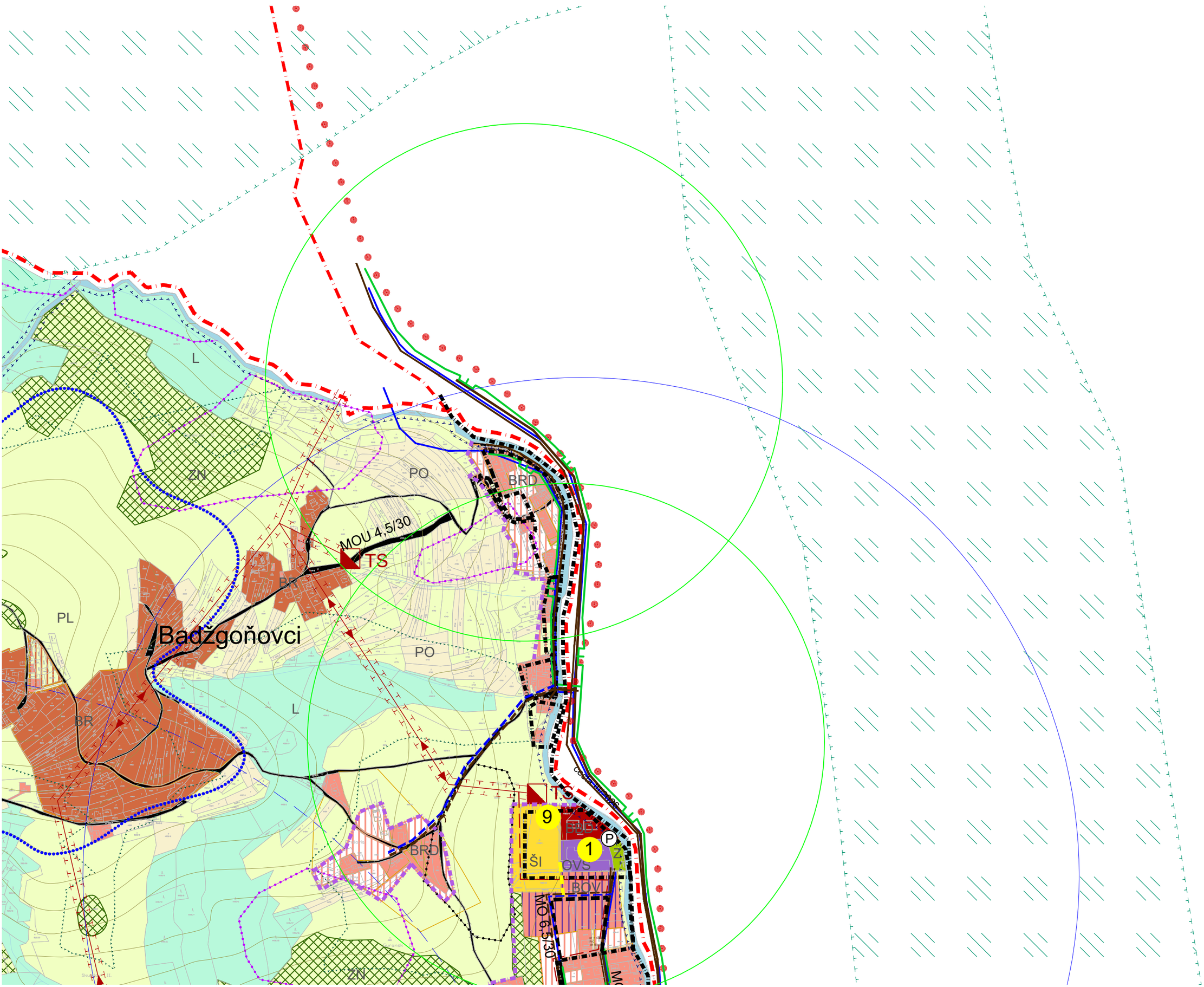
L
ZN
PO
BRD
MOU 4,5/30
TS
BR
PL
Badžgoňovci
PO
L
BR
BRD
9
1
P
ŠI
OVS
BOVL
MO 6,5/30
ZN

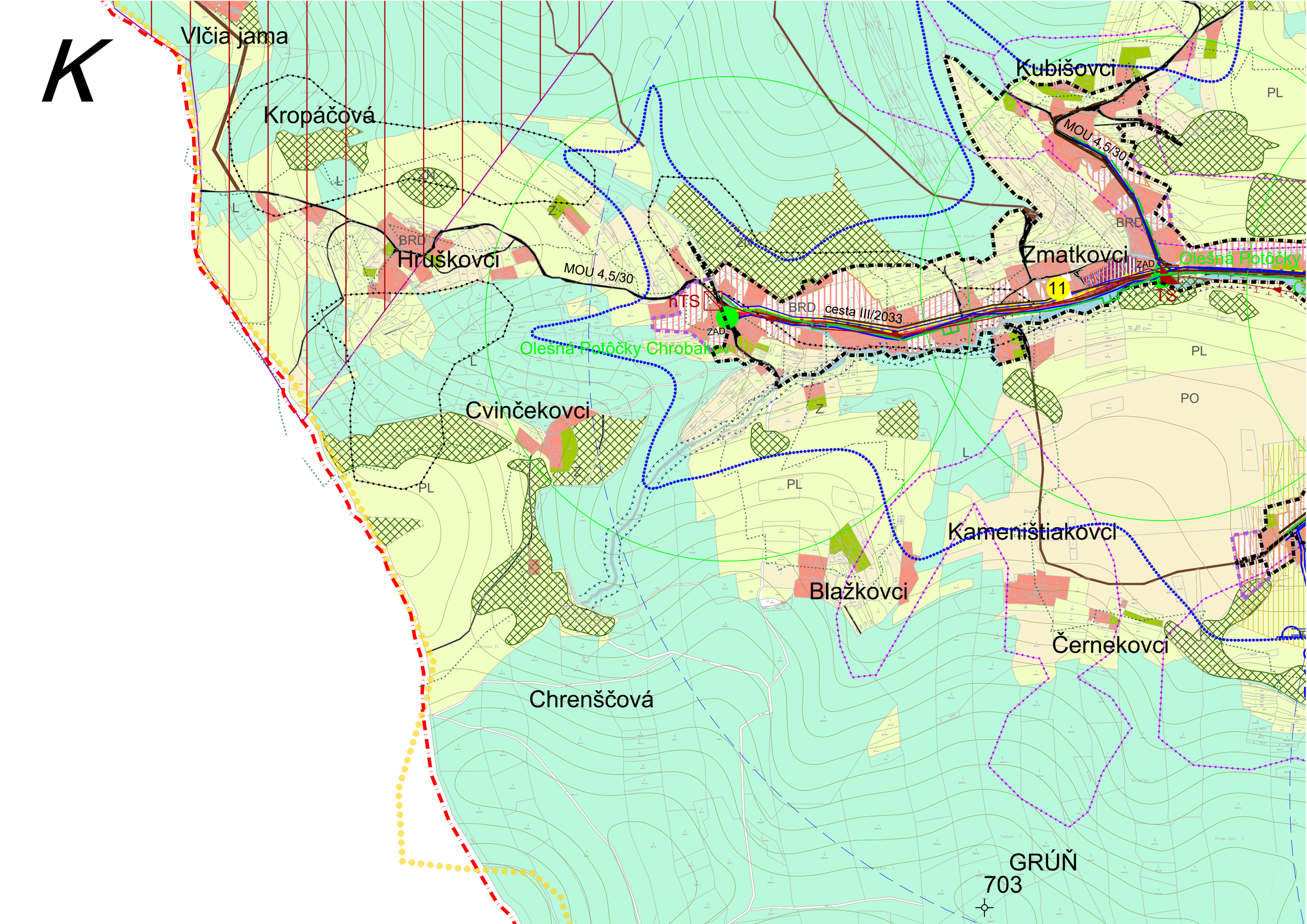
K
Vlčia jama
Kropáčová
Hruškovci
MOU 4,5/30
hTS
ZAD
BRD
cesta III/2033
Olešná Potôčky Chrobákov
Cvinčekovci
Kubišovci
MOU 4,5/30
Zmatkovci
11
TS
Olešná Potôčky
Kameništiakovci
Blažkovci
Černekovci
Chrenščová
GRÚŇ
703
PL
PO
L
Z
N

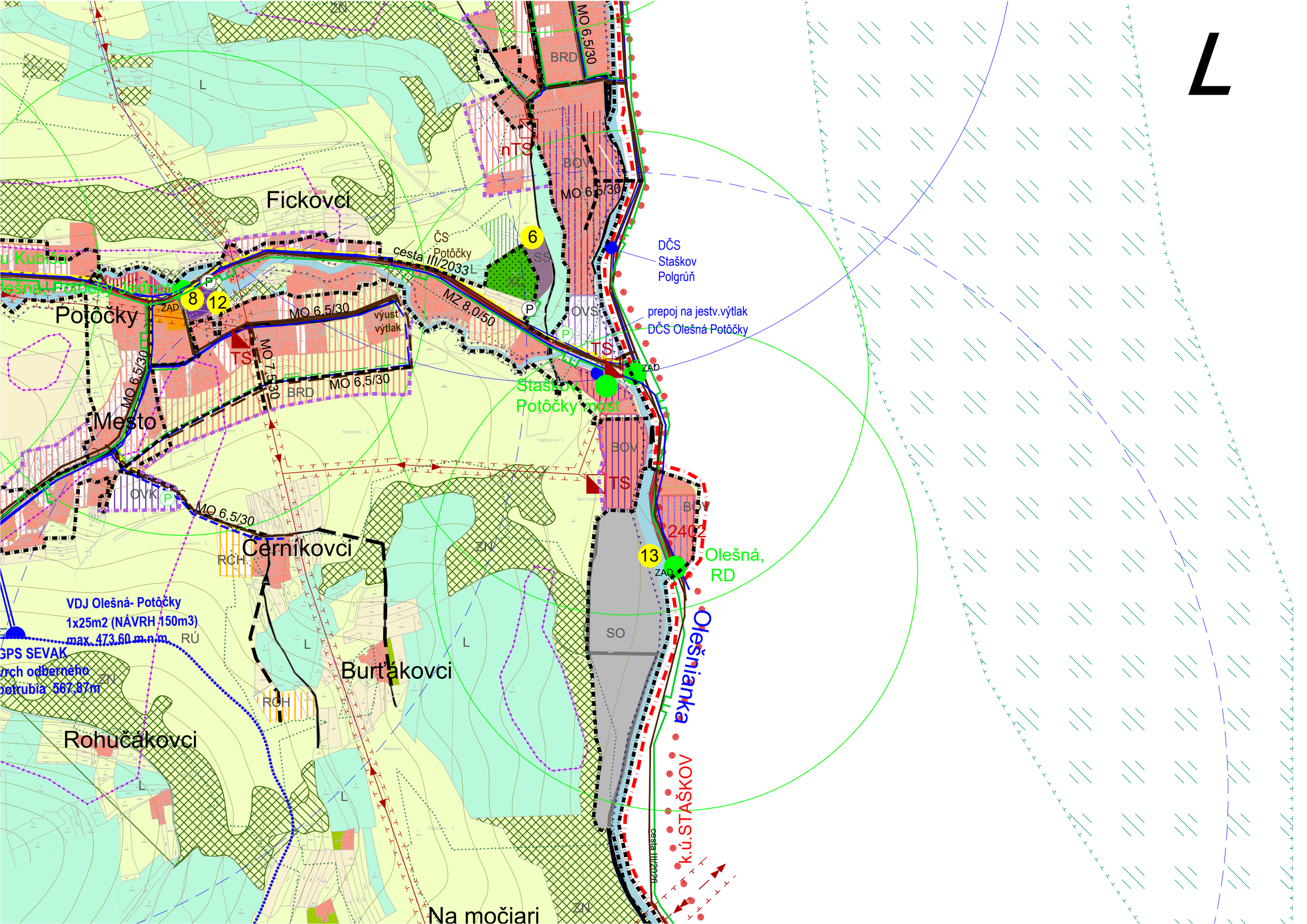
L
Fickovci
Potôčky
Mesto
Černíkovci
Burťákovci
Rohučákovci
Na močiari
Staškov
Potôčky most
Olešná,
RD
Olešnianka
k.ú.STAŠKOV
DČS
Staškov
Polgrúň
prepoj na jestv.výtlak
DČS Olešná Potôčky
ČS
Potôčky
cesta III/2033
MZ 8,0/50
MO 6,5/30
MO 7,5/30
výust
výtlak
nTS
TS
BRD
BOV
OVS
OVK
RCH
RÚ
SO
ZAD
ZN
2402
VDJ Olešná- Potôčky
1x25m2 (NÁVRH 150m3)
max. 473,60 m.n.m.
GPS SEVAK
vrch odberného
potrubia 567,87m
6
8
12
13

M

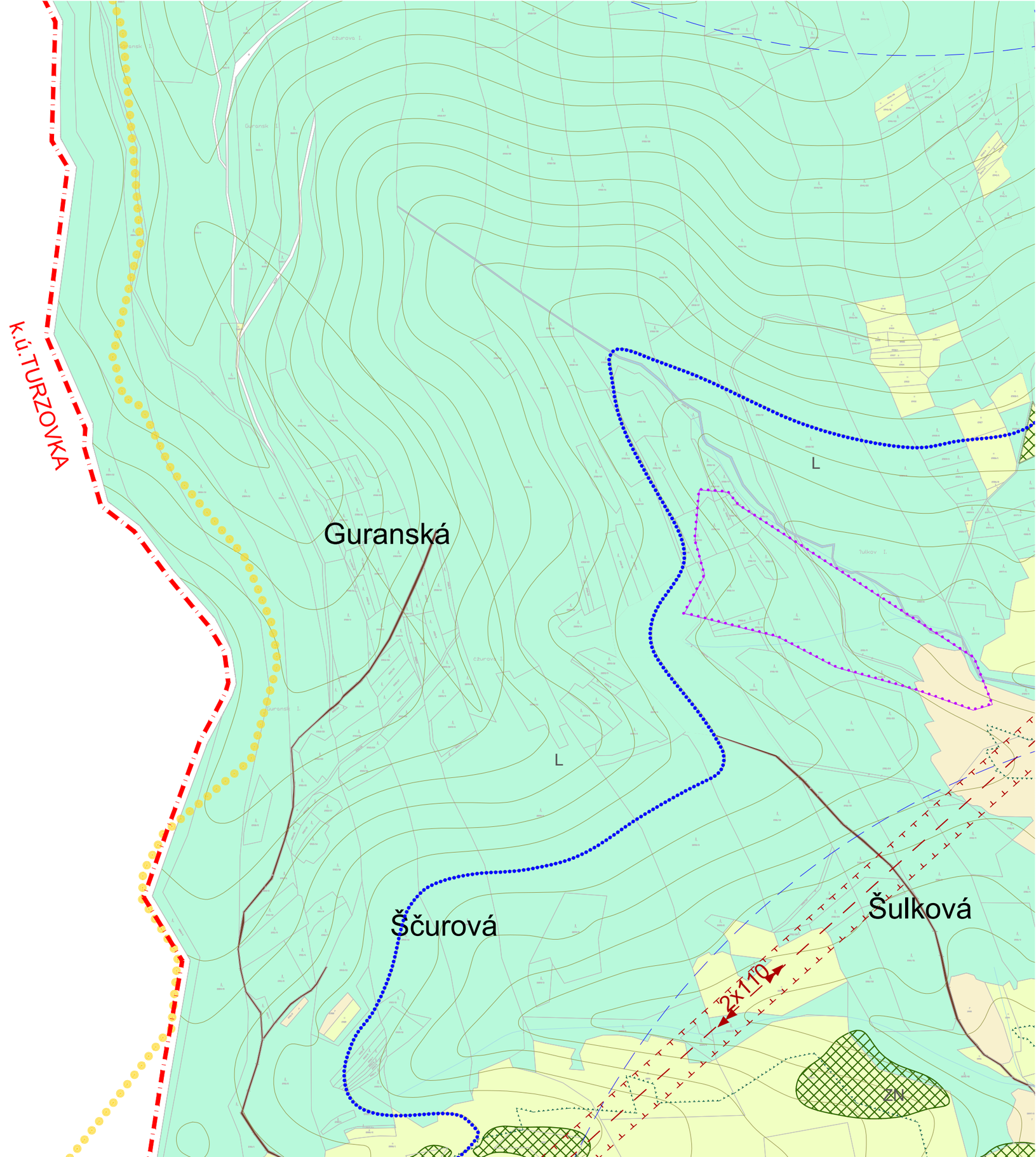

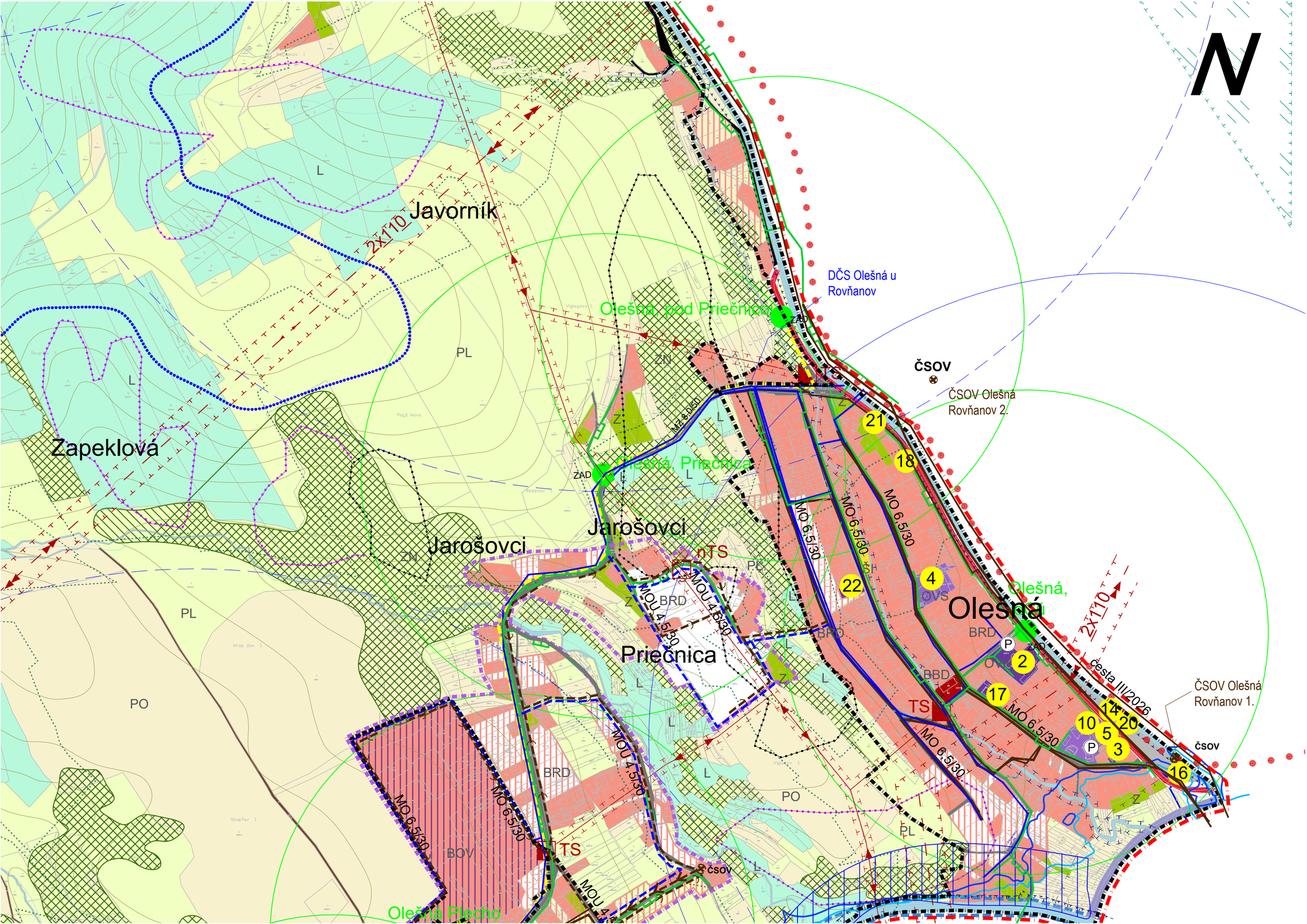
N
Javorník
2x110
Zapeklová
Jarošovci
Jarošovci
Priečnica
Olešná
Olešná, pod Priečnicou
Olešná, Priečnica
Olešná, Plecho
DČS Olešná u Rovňanov
ČSOV Olešná Rovňanov 2.
ČSOV Olešná Rovňanov 1.
čsov
nTS
TS
MO 6,5/30
MOU 4,5/30
MZ 8,0/50
cesta III/2026
ZAD
BRD
BBD
BOV
PL
PO
L
ZN
Z
OVS
P
21
18
22
4
2
17
14
20
10
5
3
16

O

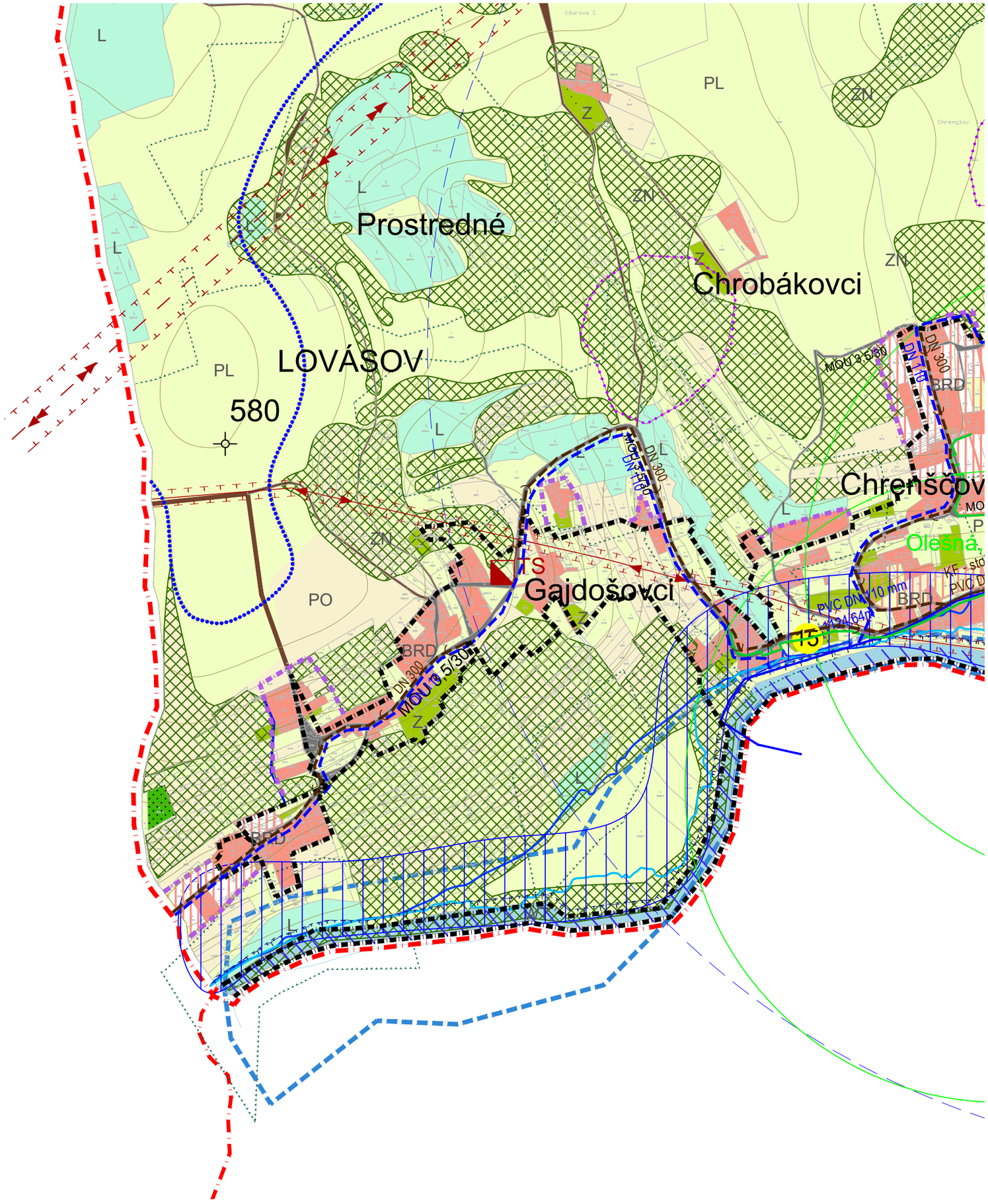

Prostredné
Chrobákovci
LOVÁSOV
580
Chrenščov
Gajdošovci
Olešná
PL
ZN
L
Z
PO
BRD
MOU 3,5/30
DN 300
DN 110
PVC DN 110 mm
15

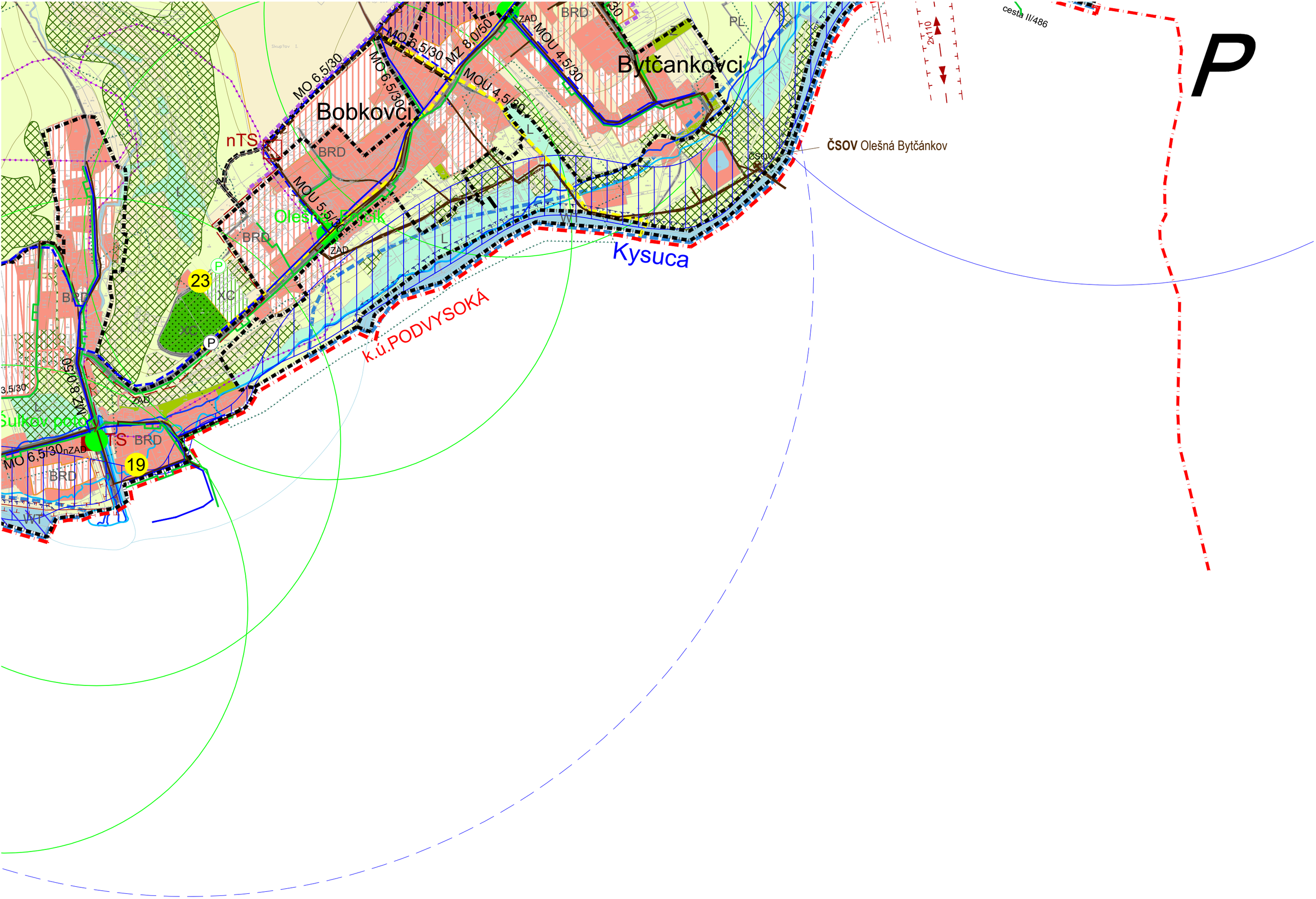

P
cesta II/486
2x110
Bytčankovci
Bobkovci
ČSOV Olešná Bytčánkov
Kysuca
k.ú.PODVYSOKÁ
nTS
TS
23
19
MO 6,5/30
MZ 8,0/50
MOU 4,5/30
MOU 5,5/30
BRD
ZAD
XC
L
W
PL